
The background of the slide is a decorative parchment scroll. The scroll is unrolled in the center, revealing a white rectangular area where the text is placed. The edges of the scroll are frayed and brown, with a textured, fibrous appearance. A quill pen is visible at the top center, and an inkwell is at the bottom left. The entire scene is framed by a thin, golden border.

**Особо охраняемые  
природные территории  
Вологодской области**

*Автор - Бычихина Ольга Васильевна  
МБОУ «Полдарская СОШ»*

## **Особо охраняемые природные территории (ООПТ)-**

*участки земли, водной поверхности и воздушного пространства над ними, где располагаются природные комплексы и объекты, которые имеют особое природоохранное, научное, культурное, эстетическое, рекреационное и оздоровительное значение, которые изъяты решениями органов государственной власти полностью или частично из хозяйственного использования и для которых установлен режим особой охраны.*



На территории региона насчитывается 200 особо охраняемых природных территорий площадью порядка 940 тысяч гектаров, что составляет 6,5 % территории области.

В ООПТ включены эталонные и типичные природные комплексы, уникальные биологические и геологические объекты.

Некоторые из них сохранились со времен последнего оледенения, другие, напротив, свидетельствуют о периодах более теплого периода на территории края в недалеком прошлом.



К объектам федерального значения относятся  
1 заповедник и 1 национальный парк.

Сеть ООПТ регионального значения включает 180 объектов: 96 заказников (в том числе 13 биологических (зоологических)), 78 памятников природы, 3 дендрария, 2 туристско-рекреационные местности и 1 охраняемый природный комплекс.

На местном уровне — 18 ООПТ.



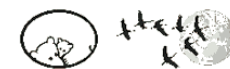
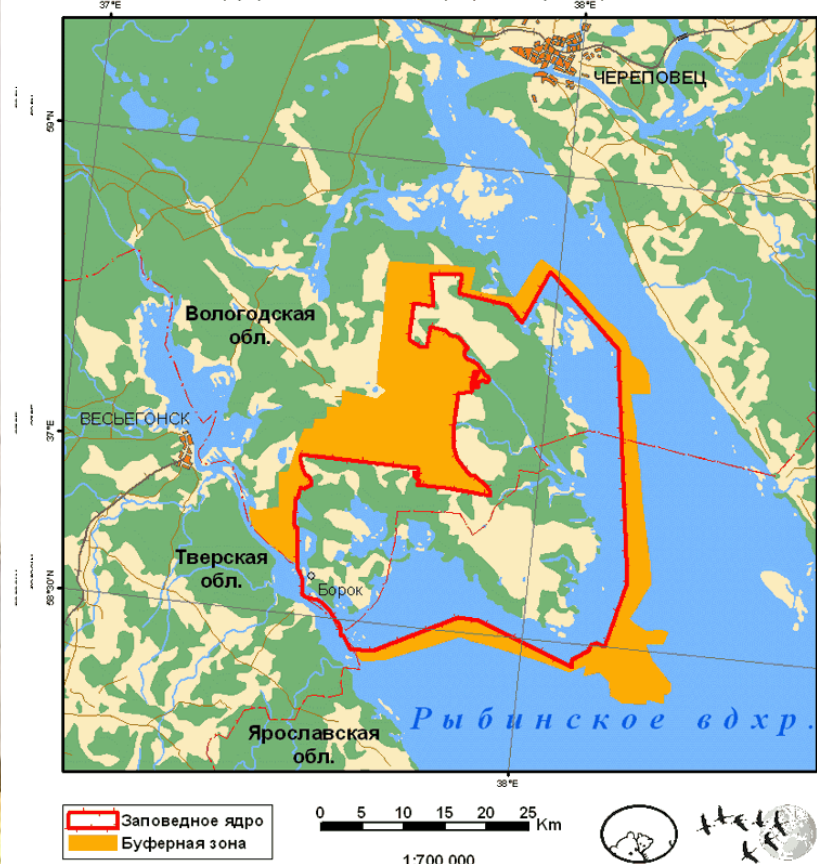
## Заповедник

*это природная территория или акватория, частично исключенная из хозяйственного пользования, созданная с целью сохранения, воспроизводства и восстановления отдельных или нескольких компонентов природы и поддержания экологического баланса.*

- Дарвинский заповедник расположен на побережье Рыбинского водохранилища, на стыке Вологодской, Ярославской и Тверской областей. Он занимает самую оконечность полуострова, глубоко вдающегося с северо-запада на юго-восток в акваторию Рыбинского водохранилища.



Дарвинский биосферный резерват



<http://oopt.info>  
<http://oopt.info>



*В заповеднике обитают звери и птицы,  
характерные для Вологодской области. Здесь  
встречаются: куница, горноста́й, белка, выдра,  
волк, барсук, лиса, заяц.*



Много в заповеднике  
медведей. В последние годы  
поселились и размножились  
кабаны, встречаются лоси.



*В лесных чащах  
гнездятся глухари,  
тетерева .*





# Птицы заповедника Красной книги России



Среднерусская  
белая куропатка



Сапсан



Орлан белохвост



Скопа



Филин



Пискулька



Венерин башмачок



Надбородник безлистный



Пальцекорник Траунштейнера



Лобария легочная

# Национальный парк «Русский Север»

В основании герба лежит щит **Новгородского княжества**, к которому принадлежала территория Вологодчины. По краю щита тянется российский триколор, это означает, что национальный парк - организация федерального значения, был создан **Постановлением Правительства Российской Федерации**.

Изображение **скопы** и **венериного башмачка** (оба занесены в Красную Книгу РФ) говорит о том, что приоритетной деятельностью является охрана растительного и животного мира. Четыре башенки на зеленом фоне символизируют **4 архитектурных памятника**, находящихся на территории парка в естественном природном окружении.



✘ На территории национального парка "Русский Север" зарегистрировано 72 памятника истории, архитектуры и инженерного искусства. Из них к числу памятников федерального значения отнесены ансамбли Кирилло-Белозерского, Ферапонтова и Горицкого монастырей, а также Ильинская церковь у Ципиной горы..



Национальный парк -это природная территория предназначенная для сохранения природных комплексов, имеющих особую экологическую, историческую и эстетическую ценность, использование их в рекреационных, просветительных и научных целях.



# Государственные природные заказники Вологодской области

## Заказник

- это природная территория или акватория, частично исключенная из хозяйственного пользования, созданная с целью сохранения воспроизводства и восстановления отдельных или нескольких компонентов природы и поддержания экологического баланса.

- региональные комплексные (ландшафтные) заказники – 75;
- региональный геологический заказник – 1 (урочище «Стрельна» Великоустюгский район);
- региональные гидрологические заказники – 4;
- региональные ботанические заказники – 2;
- региональные зоологические заказники – 13;
- региональный рекреационный заказник – 1.



# **Государственные региональные памятники природы Вологодской области**

**Памятниками природы** объявлены редкие по красоте урочища с познавательным, эстетическим, научным или рекреационным значением, обнажения дочетвертичных пород, крупные валуны, отдельные особо примечательные формы рельефа, карстовые озера, водопады, участки с редкими, подлежащими охране, растениями, старинные сады и парки и другие ценные при-родные объекты.

- ландшафтные 26;
- гидрологические – 6;
- геологические – 19;
- ботанические – 27;
- в том числе Старинные парки (аллеи) в населенных пунктах – 15.

❖ Единственный в области памятник природы федерального значения - Андомская гора. Этот геологический уникум расположен на берегу Онежского озера в Вытегорском районе. Здесь в крутом тридцатипятиметровом обрыве выходят на поверхность породы девонской системы.





Спасибо за внимание!!!